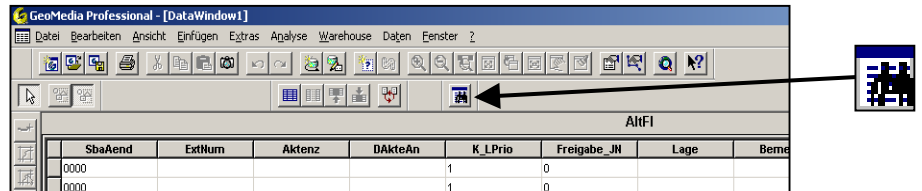


Suche im Datenfenster

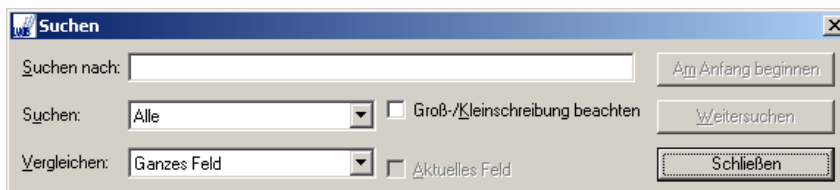
- Einfache und schnelle Suche von Attributen im GeoMedia® Datenfenster
- Der Befehl kann als Schaltfläche oder als Menüeintrag in GeoMedia® eingefügt werden
- Sinnvolle Ergänzung zur UmGIS® Attributsuche für das Kartenfenster von GeoMedia®

Befehlsaufruf

Der Befehl kann über eine Schaltfläche oder über den Menüeintrag **UmGIS > Datenfenstersuche** aufgerufen werden

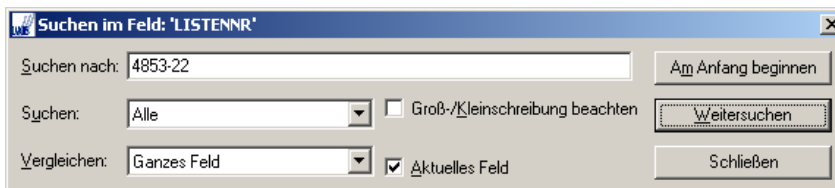
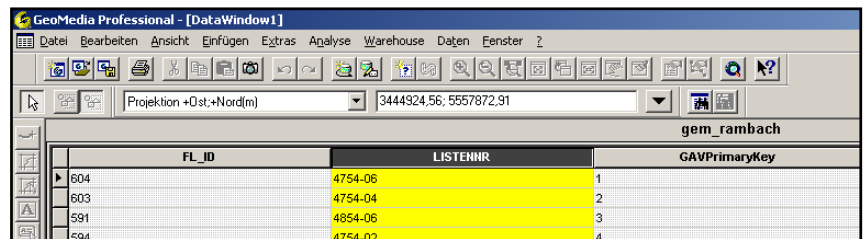


Begrüßungsmaske



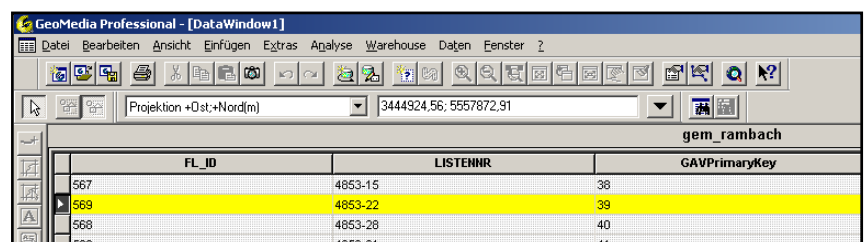
Nach Betätigen der Schaltfläche „Suchen“ öffnet sich das Suchfenster

Nach Eingabe des Suchbegriffes und Wahl der Optionen wird die Suche in der gesamten Tabelle durchgeführt. Um die Suche auf eine Tabellenspalte zu begrenzen, ist diese vorher auszuwählen.



Hier ist beispielhaft die Spalte „LISTENNR“ ausgewählt. Das Suchfenster wird danach geöffnet und zeigt oben links in welcher Tabellenspalte aktuell gesucht wird.

Mit der Schaltfläche „Am Anfang beginnen“ wird der aktuelle Suchbegriff gesucht, und wenn vorhanden im Datenfenster markiert. Mit der Option „Weitersuchen“ wird die Suche fortgesetzt und eventuell noch gefundene Datensätze markiert.



GeoMedia®-Datenfenster mit dem gefundenen Datensatz.