







**Richtlinien für die Übermittlung und Verwendung von  
Geobasisinformationen aus dem Liegenschaftskataster  
(RiÜber) vom Juli 2008 (26 330/354 2) Rheinland-Pfalz****Umfang interner Verwendungsrechte an digitalen Ausgaben aus  
den Datenbanken des öffentlichen Vermessungswesens in Hessen  
- Nutzungsbedingungen -**

Wir haben von den Nutzungsbedingungen Kenntnis genommen und verpflichten uns, diese einzuhalten.

<b>Darmstadt</b>	<b>08.08.2016</b>
Ort	Datum
<b>Martin Wacker</b>	
Vorname Nachname	Unterschrift
<b>Erich Lieberum</b>	
Vorname Nachname	Unterschrift
<b>Volker Reinecke</b>	
Vorname Nachname	Unterschrift
<b>Petra Schuller-Schenker</b>	
Vorname Nachname	Unterschrift
<b>Leonie Kempf</b>	
Vorname Nachname	Unterschrift
<b>Daniel Feuerbach</b>	
Vorname Nachname	Unterschrift

Anlage 1:

**Umfang interner Verwendungsrechte an digitalen Ausgaben aus den Datenbanken des  
öffentlichen Vermessungswesens**

X:\Projekte\2010\_ALKIS\Dokumente\Verpflichtungserklärung\_Geodaten\_ALKIS\_UMGIS\_2016.docx / 08.08.2016